C.3 KOORDINAČNÍ SITUAČNÍ VÝKRES

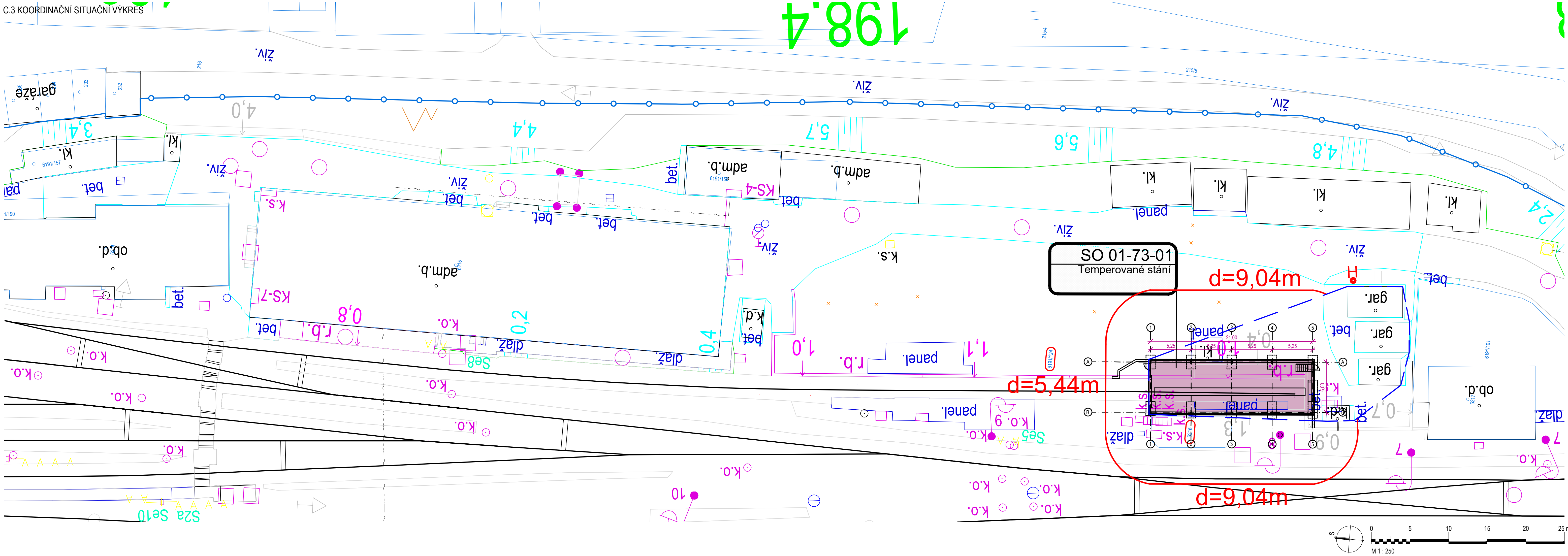

KATASTRÁLNÍ SITUACE

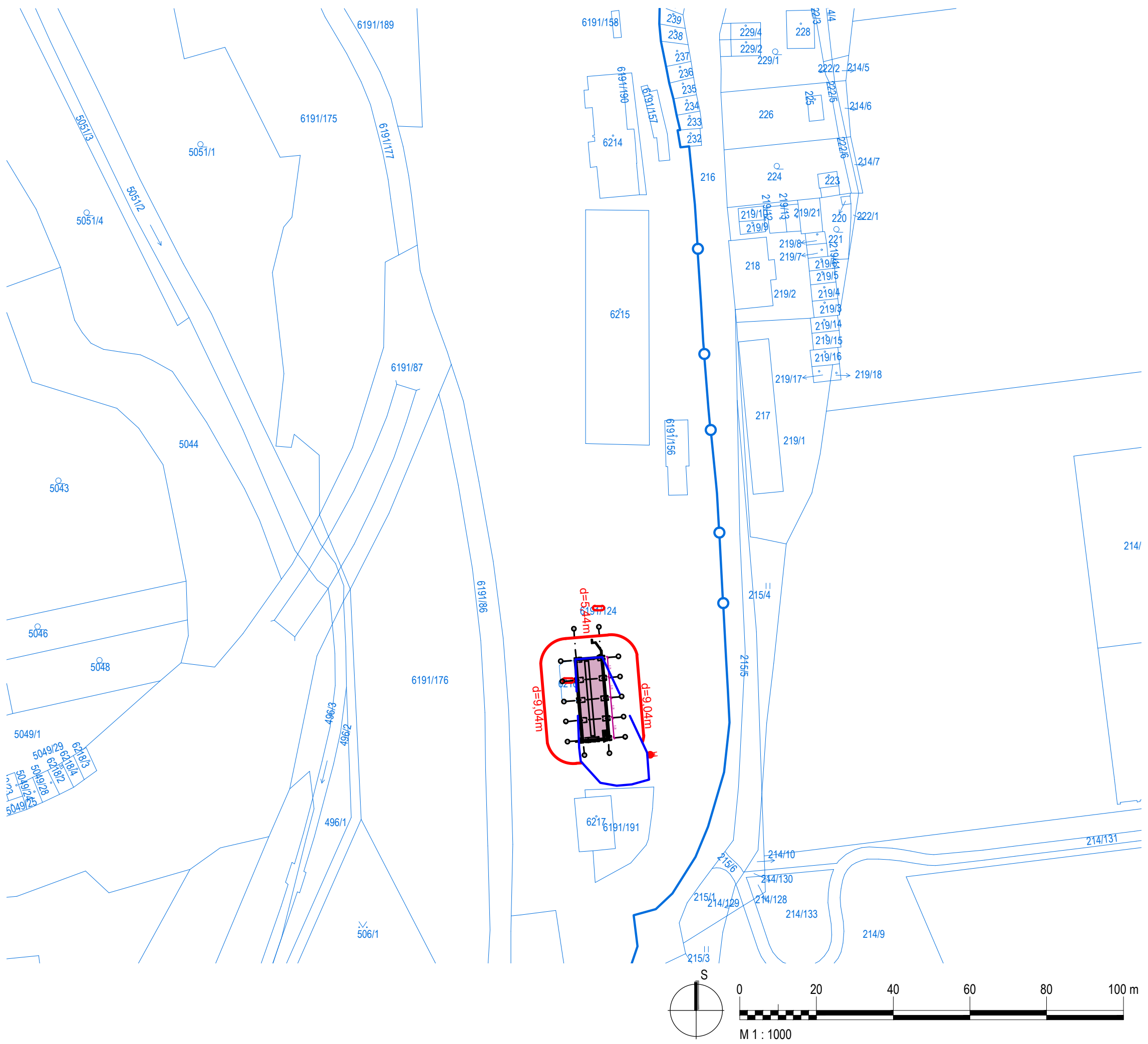

SITUACE ŠIRŠÍCH VZTAHŮ

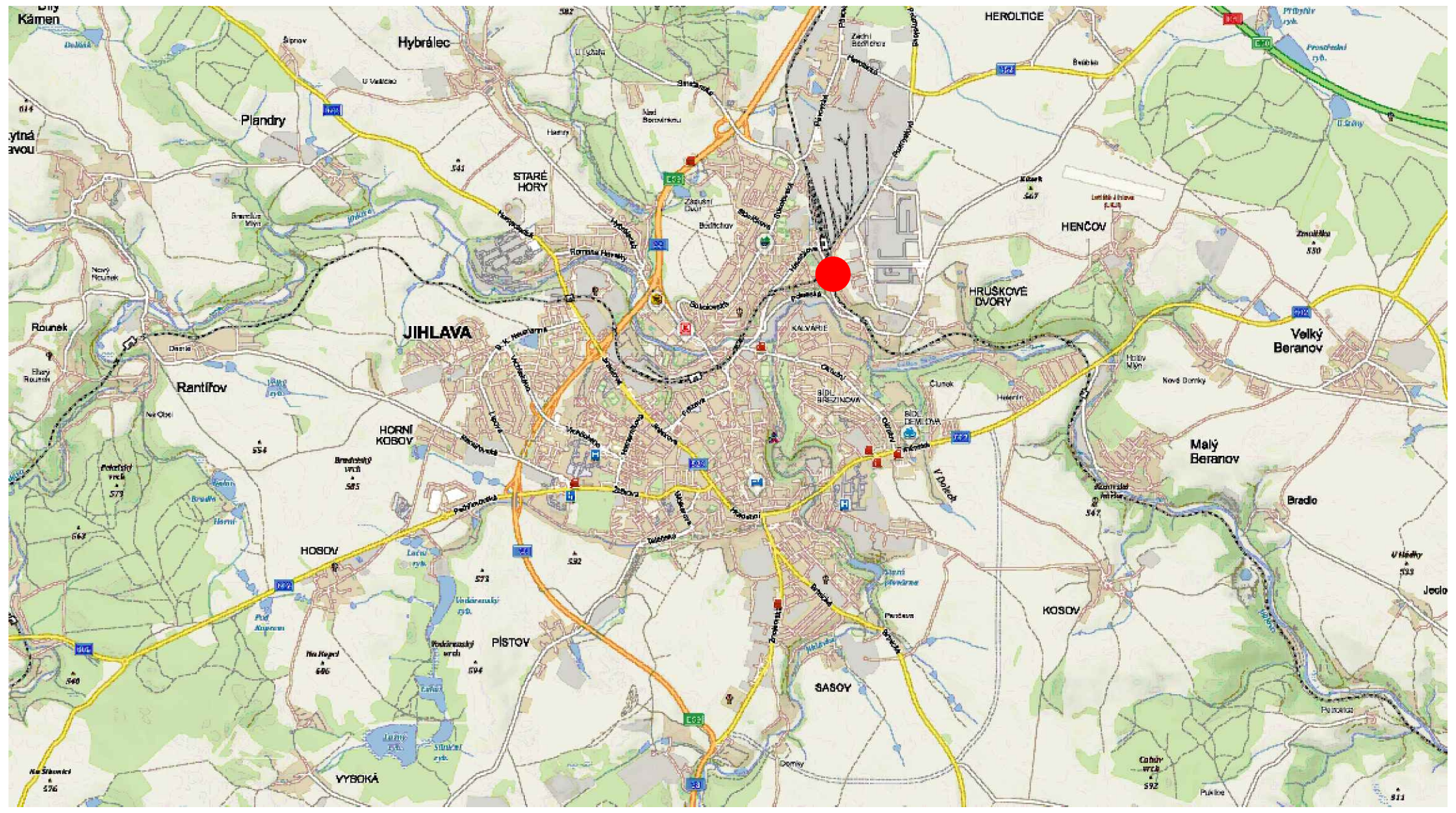

LEGENDA

- ŘEŠENÝ OBJEKT
- HRANICE PARCEL
- VNITŘNÍ KRESBA
- HRANICE KATASTRÁLNÍHO ÚZEMÍ
- ZAMĚŘENÍ
- 544/1 PARCELNÍ ČÍSLO
- 544/1 DOTČENÁ PARCELA
- TECHNOLOGICKY SPOJENÉ OBJEKTY
- POŽÁRNĚ NEBEZPEČNÝ PROSTOR
- H VNĚJŠÍ ODBĚRNÉ MÍSTO

EVROPSKÁ UNIE
Evropské strukturální a investiční fondy
Operační program Doprava

Ministerstvo dopravy
Státní fond dopravní infrastruktury

Jiné ověření:	Paré:
Orientační schéma:	Razítko oprávněné osoby:
	Podpis: Datum:

Revize:	Datum:	Popis:	Kontroloval:

Stavebník/Investor:	**Správa železnic, státní organizace**	SPRÁVA ŽELEZNIC
Adresa:	Dlážděná 1003/7, 110 00 Praha 1	
Zástupce investora:	Stavební správa východ	
Adresa:	Nerudova 773/1, 779 00 Olomouc	

Zhotovitel objektu:	**SUDOP Brno, spol. s r.o.**	SUDOP BRNO
Adresa:	Kounicova 688/26, 611 36 Brno	
Kontakt:	T: +420 972 625 804 E: sudop@sudop-brno.cz	
Zhotovitel objektu:	**Dopravní projektování, spol. s r. o.**	Dopravní projektování spol. s r. o.
Adresa:	28. října 3388/111, 702 00 Moravská Ostrava	
Kontakt:	T: +420 595 155 011 E: ostrava@dopravniprojektovani.cz	
Hlavní projektant (HIP):	Ing. Martin Kubečka	Specialista: -

Název stavby/akce:	**Jihlava temperované stání pro SHV ST TO Jihlava**		Označení investora: S5163520046 Označení zhotovitele: -
Název části:	C. Situační výkresy		Označení části: C.
Název objektu/dílčí části:			Označení objektu/komplexu:
Název přílohy: Název dílčí části přílohy:	SITUAČNÍ VÝKRESY		Číslo přílohy: **X. XXX**
Odpovědný projektant: Ing. Martin Kubečka	Zpracovatel přílohy: Ing. Martin Kubečka	Měřítko: Formáty:	Stupeň dokumentace: DUSP+PDPS
Kraj: Vysočina	Katastrální území: Jihlava	TUDU: -	**Smluvní datum zpracování:** XX/202X

S-kód: Stupeň dokumentace: Část: Objekt: Podobjekt: Příloha: Revize:
1 2 3 4 5 6 7 8 9 10 11 12 13 14 15 16 17 18 19 20 21 22 23 24 25 26 27 28 29 30 31 32 33 34 35 36 37 38 39 40 41 42 43
[Prostor pro další informace]